

Station : VALENCE

Site : Cornas

Canal : 30

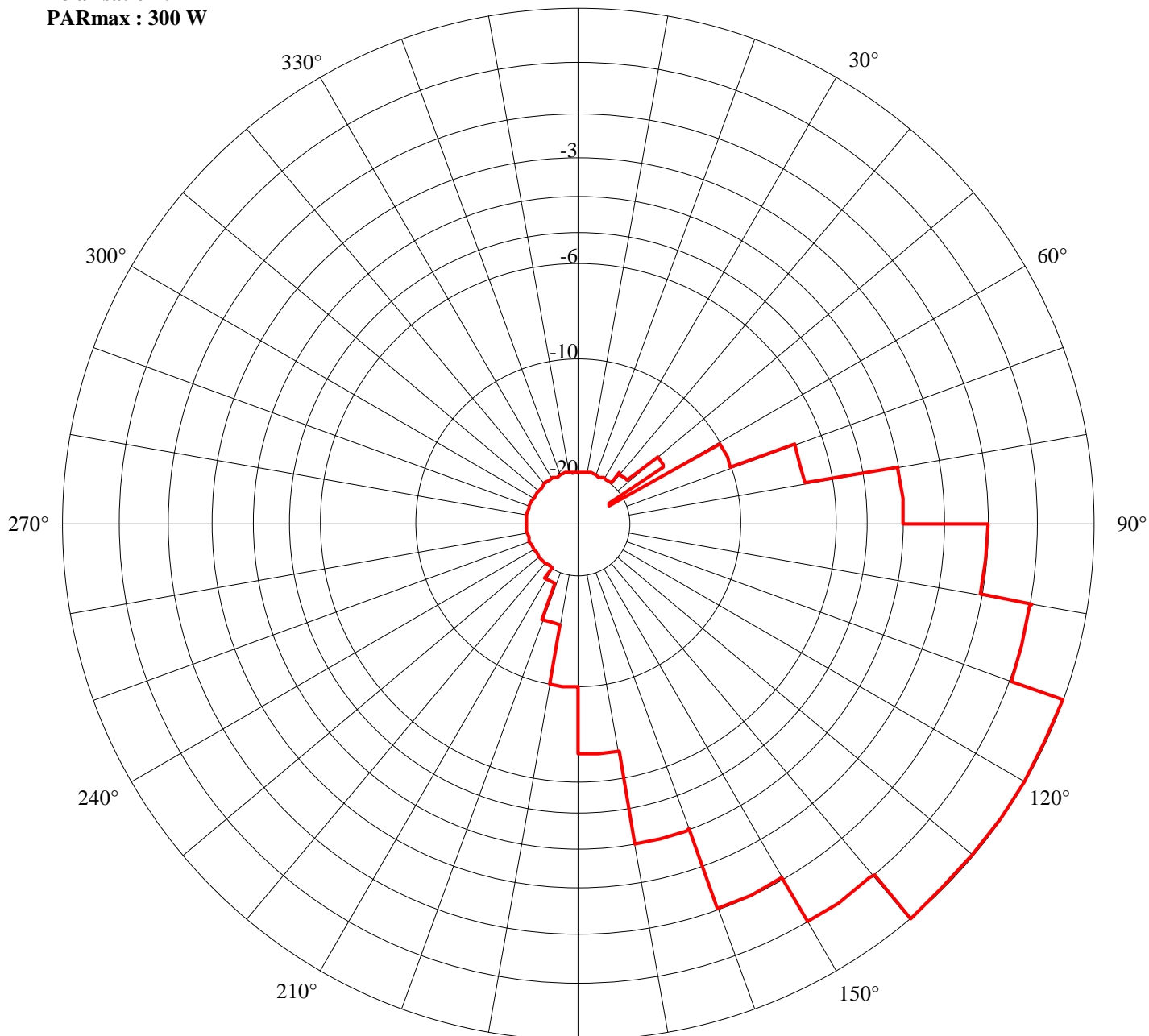
Polarisation : H

PARmax : 300 W

Coordonnées : (4°E 49' 41" ; 44°N 58' 17")

Altitude du site : 418 m

Hauteur max. de l'antenne d'émission : 18,2 m



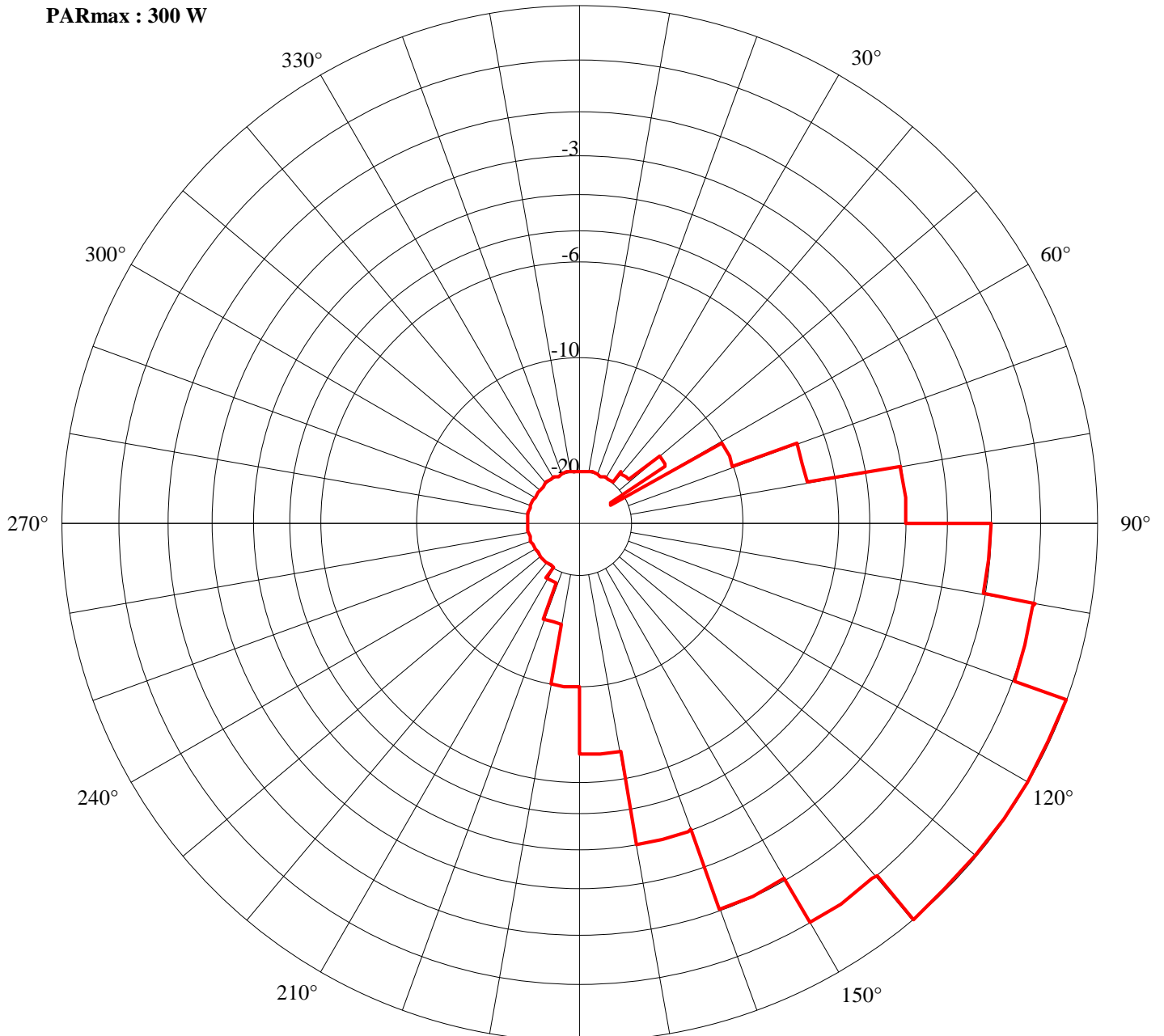
Description :

Secteur/Azimut	Restriction	PAR résultante(kW)
40/50	18	0.005
50/57	14	0.012
57/61	23	0.002
61/70	10	0.030
70/80	7	0.060
80/90	4	0.119
90/100	2	0.189
100/110	1	0.238
140/150	1	0.238

Secteur/Azimut	Restriction	PAR résultante(kW)
150/160	2	0.189
160/170	4	0.119
170/180	7	0.060
180/190	10	0.030
190/200	14	0.012
200/210	18	0.005
210/40	20	0.003

Station : VALENCE
 Site : Cornas
 Canal : 33
 Polarisation : H
 PARmax : 300 W

Coordonnées : (4°E 49' 41" ; 44°N 58' 17")
 Altitude du site : 418 m
 Hauteur max. de l'antenne d'émission : 18,2 m



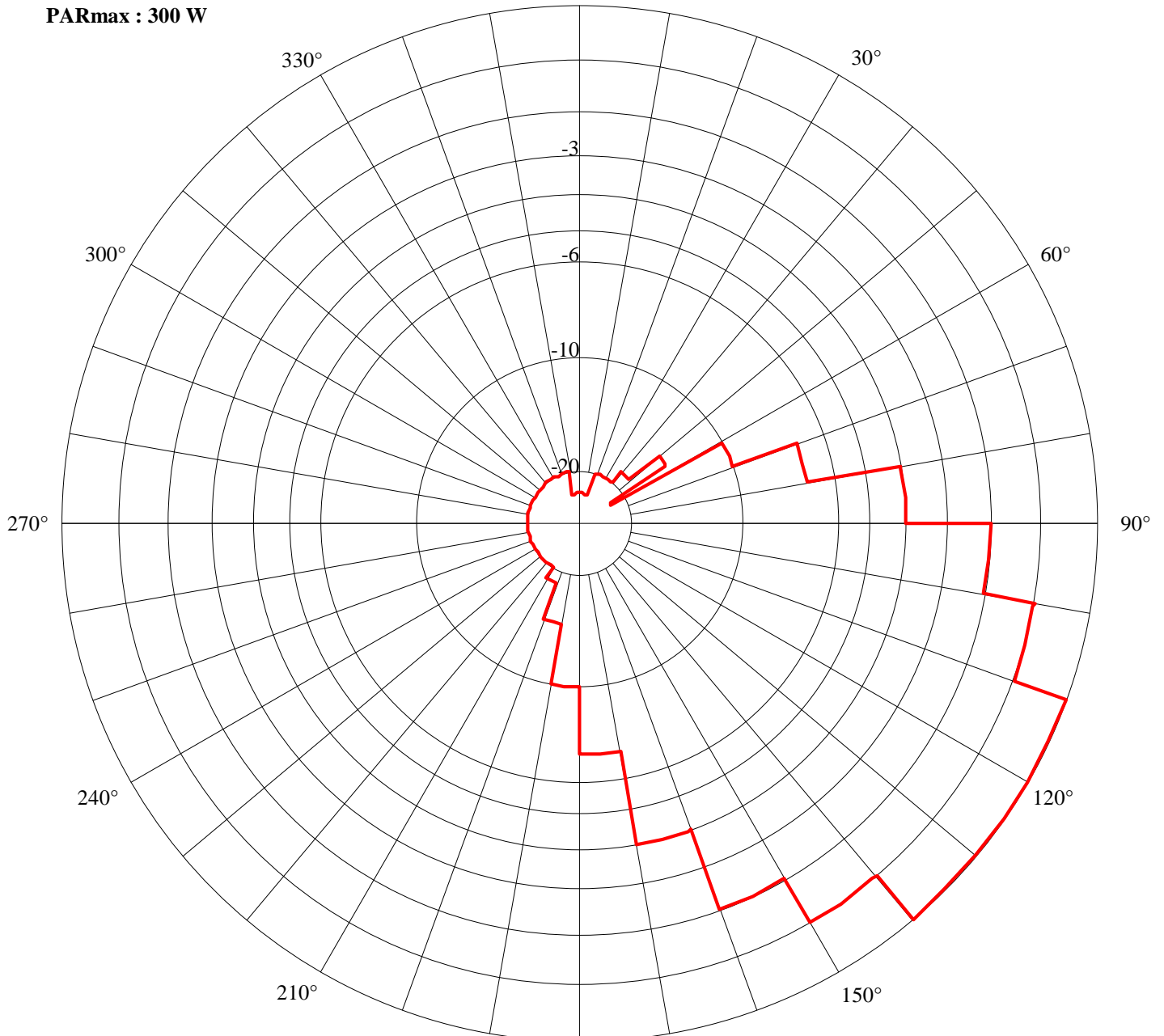
Description :

Secteur/Azimut	Restriction	PAR résultante(kW)
40/50	18	0.005
50/57	14	0.012
57/61	23	0.002
61/70	10	0.030
70/80	7	0.060
80/90	4	0.119
90/100	2	0.189
100/110	1	0.238
140/150	1	0.238

Secteur/Azimut	Restriction	PAR résultante(kW)
150/160	2	0.189
160/170	4	0.119
170/180	7	0.060
180/190	10	0.030
190/200	14	0.012
200/210	18	0.005
210/40	20	0.003

Station : VALENCE
 Site : Cornas
 Canal : 49
 Polarisation : H
 PARmax : 300 W

Coordonnées : (4°E 49' 41" ; 44°N 58' 17")
 Altitude du site : 418 m
 Hauteur max. de l'antenne d'émission : 18,2 m



Description :

Secteur/Azimut	Restriction	PAR résultante(kW)
18/40	20	0.003
40/50	18	0.005
50/57	14	0.012
57/61	23	0.002
61/70	10	0.030
70/80	7	0.060
80/90	4	0.119
90/100	2	0.189
100/110	1	0.238

Secteur/Azimut	Restriction	PAR résultante(kW)
140/150	1	0.238
150/160	2	0.189
160/170	4	0.119
170/180	7	0.060
180/190	10	0.030
190/200	14	0.012
200/210	18	0.005
210/347	20	0.003
347/18	25	0.001

Station : VALENCE

Site : Cornas

Canal : 50

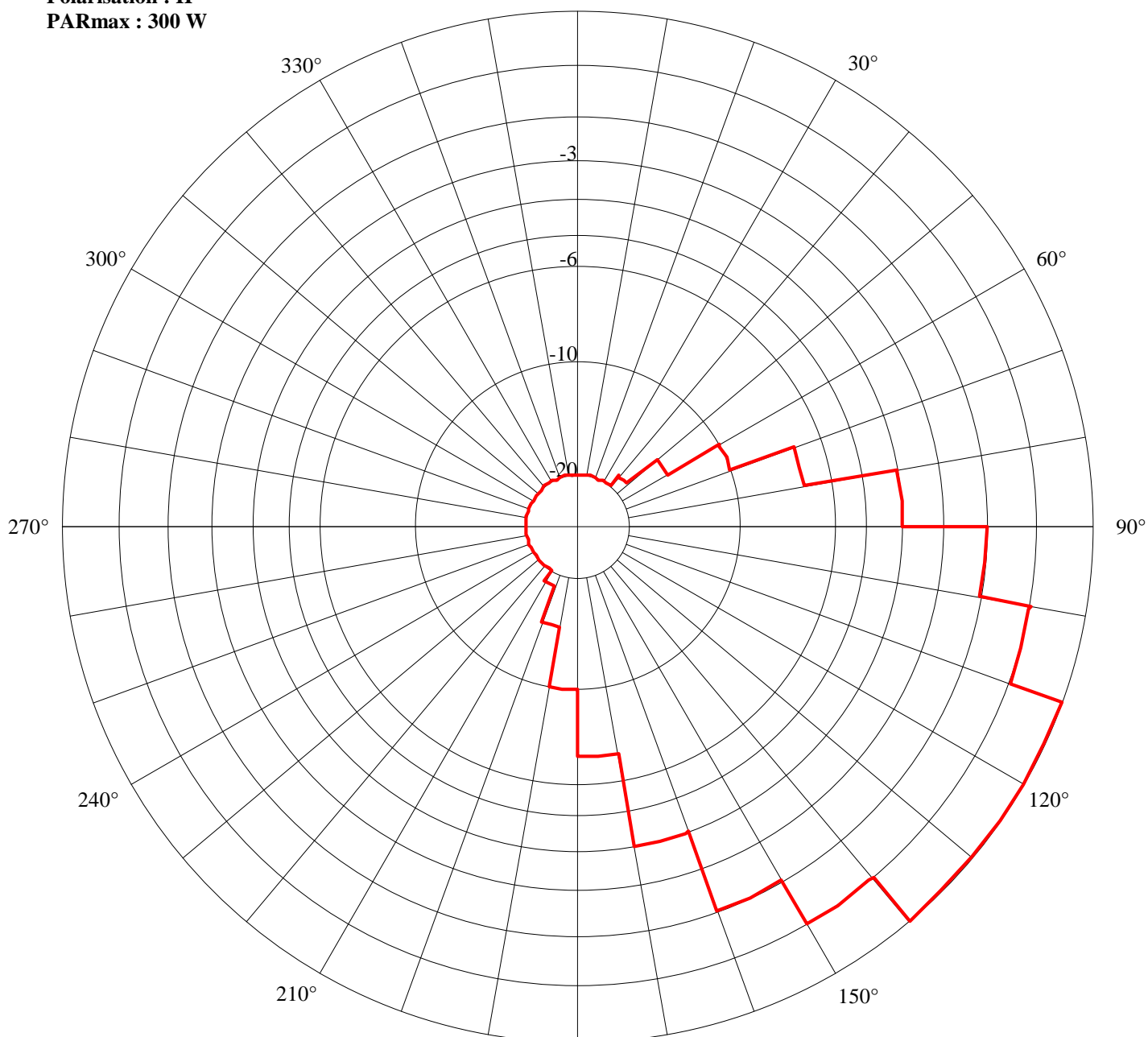
Polarisation : H

PARmax : 300 W

Coordonnées : (4°E 49' 41" ; 44°N 58' 17")

Altitude du site : 418 m

Hauteur max. de l'antenne d'émission : 18,2 m



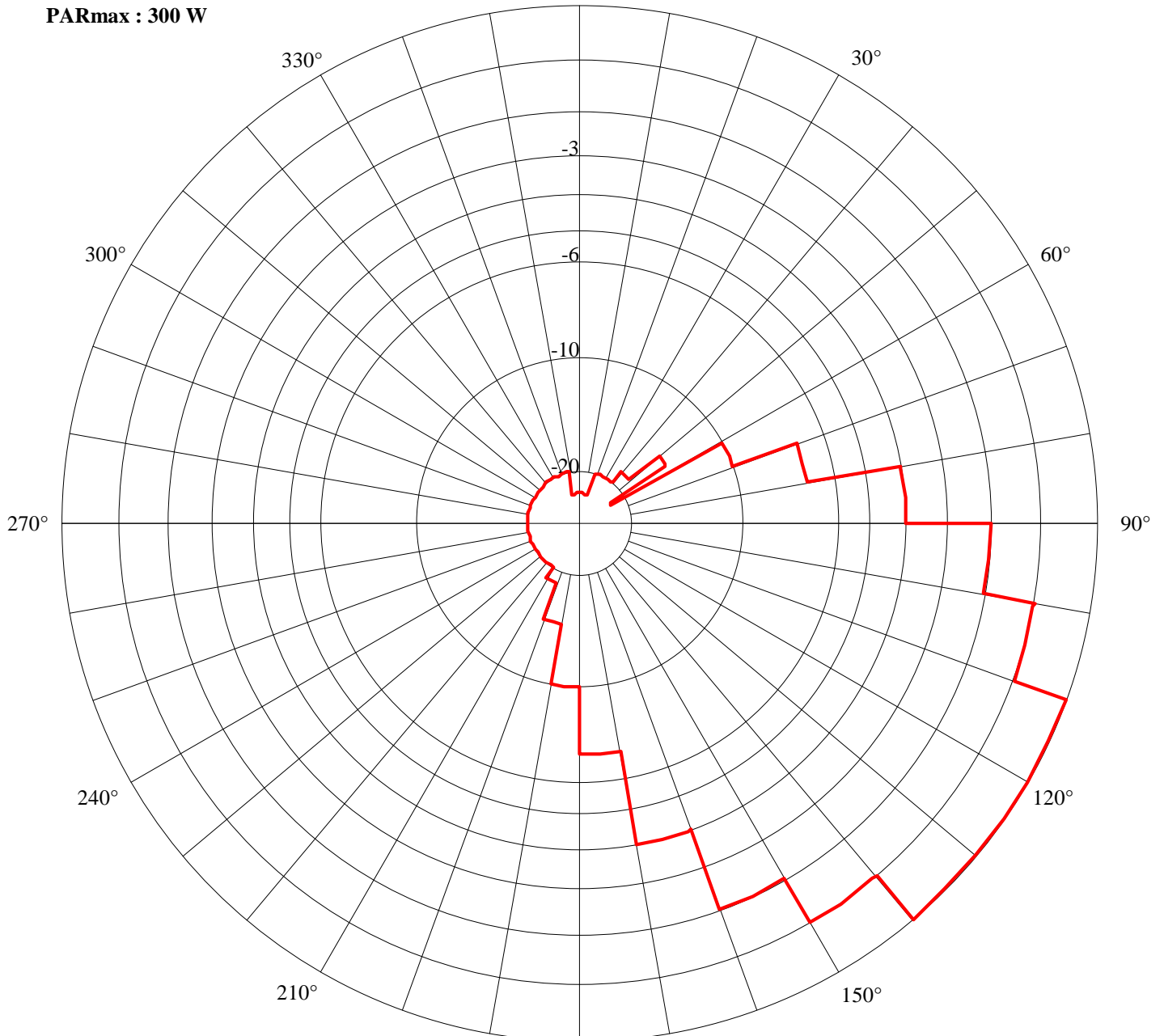
Description :

Secteur/Azimut	Restriction	PAR résultante(kW)
40/50	18	0.005
50/60	14	0.012
60/70	10	0.030
70/80	7	0.060
80/90	4	0.119
90/100	2	0.189
100/110	1	0.238
140/150	1	0.238
150/160	2	0.189

Secteur/Azimut	Restriction	PAR résultante(kW)
160/170	4	0.119
170/180	7	0.060
180/190	10	0.030
190/200	14	0.012
200/210	18	0.005
210/40	20	0.003

Station : VALENCE
 Site : Cornas
 Canal : 52
 Polarisation : H
 PARmax : 300 W

Coordonnées : (4°E 49' 41" ; 44°N 58' 17")
 Altitude du site : 418 m
 Hauteur max. de l'antenne d'émission : 18,2 m



Description :

Secteur/Azimut	Restriction	PAR résultante(kW)
18/40	20	0.003
40/50	18	0.005
50/57	14	0.012
57/61	23	0.002
61/70	10	0.030
70/80	7	0.060
80/90	4	0.119
90/100	2	0.189
100/110	1	0.238

Secteur/Azimut	Restriction	PAR résultante(kW)
140/150	1	0.238
150/160	2	0.189
160/170	4	0.119
170/180	7	0.060
180/190	10	0.030
190/200	14	0.012
200/210	18	0.005
210/347	20	0.003
347/18	25	0.001

Station : VALENCE

Site : Cornas

Canal : 55

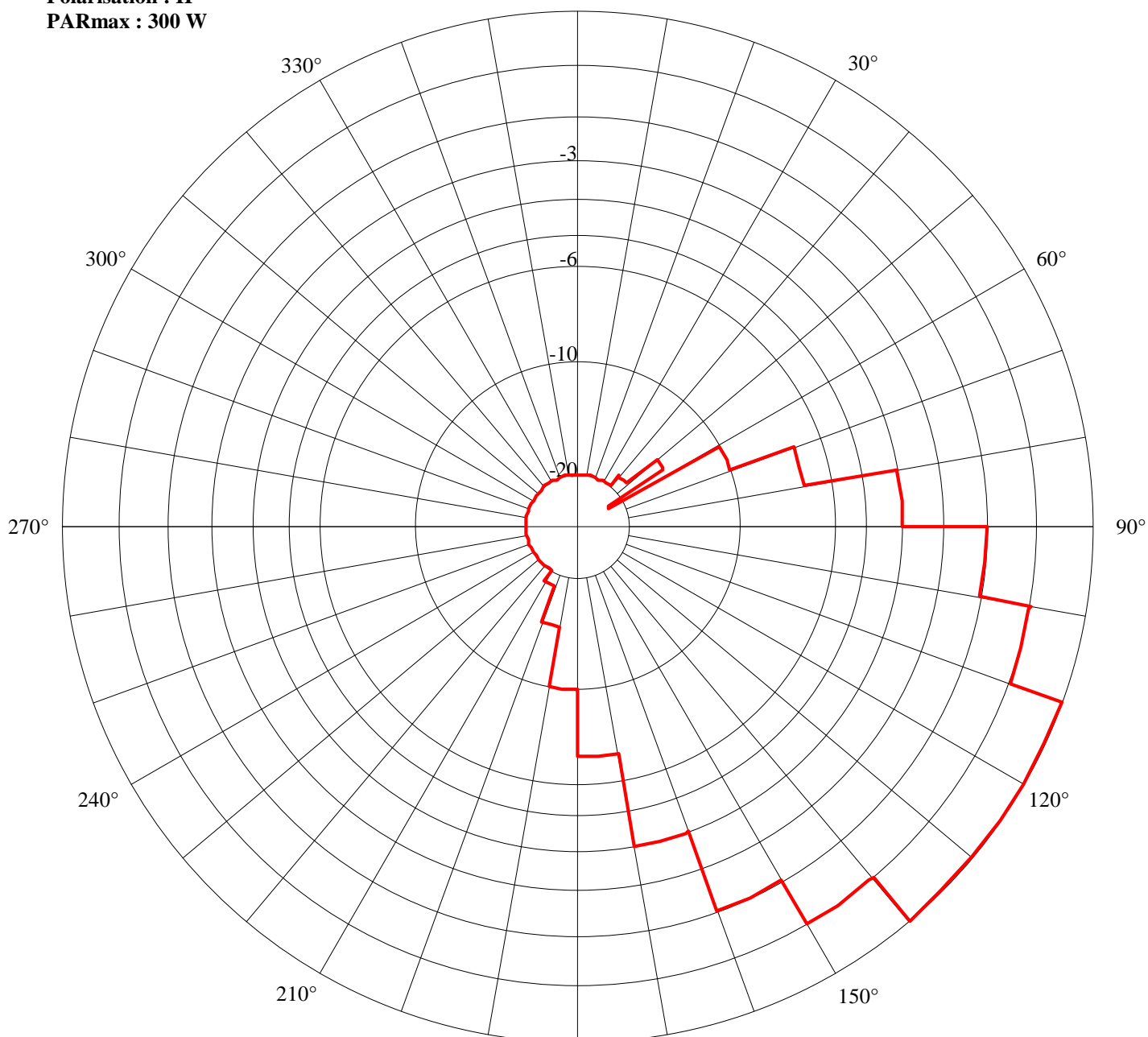
Polarisation : H

PARmax : 300 W

Coordonnées : (4°E 49' 41" ; 44°N 58' 17")

Altitude du site : 418 m

Hauteur max. de l'antenne d'émission : 18,2 m



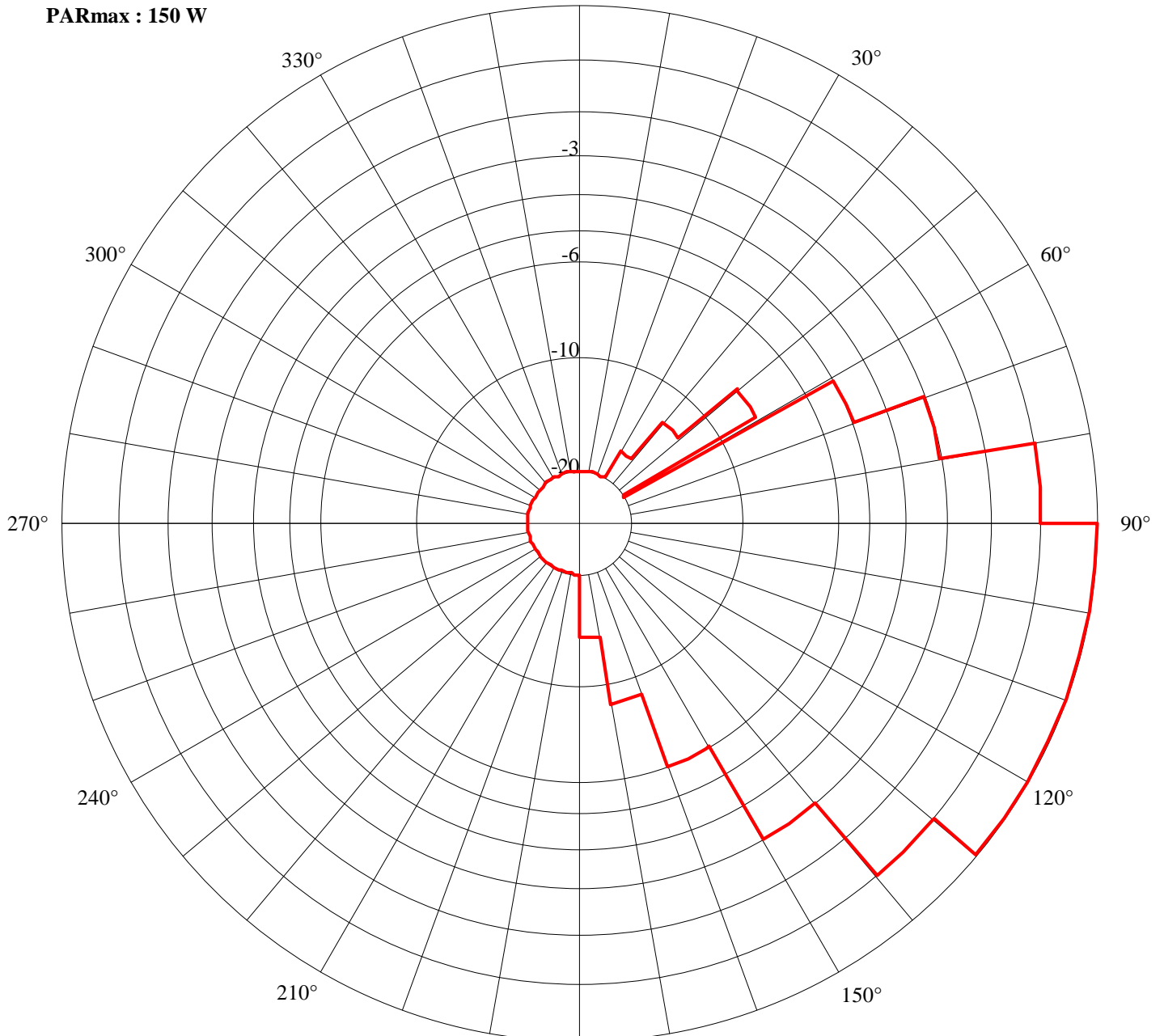
Description :

Secteur/Azimut	Restriction	PAR résultante(kW)
40/50	18	0.005
50/57	14	0.012
57/61	23	0.002
61/70	10	0.030
70/80	7	0.060
80/90	4	0.119
90/100	2	0.189
100/110	1	0.238
140/150	1	0.238

Secteur/Azimut	Restriction	PAR résultante(kW)
150/160	2	0.189
160/170	4	0.119
170/180	7	0.060
180/190	10	0.030
190/200	14	0.012
200/210	18	0.005
210/40	20	0.003

Station : VALENCE
 Site : La Chavas Nord
 Canal : 30
 Polarisation : H
 PARmax : 150 W

Coordonnées : (4°E 47' 54" ; 44°N 57' 53")
 Altitude du site : 646 m
 Hauteur max. de l'antenne d'émission : 12 m



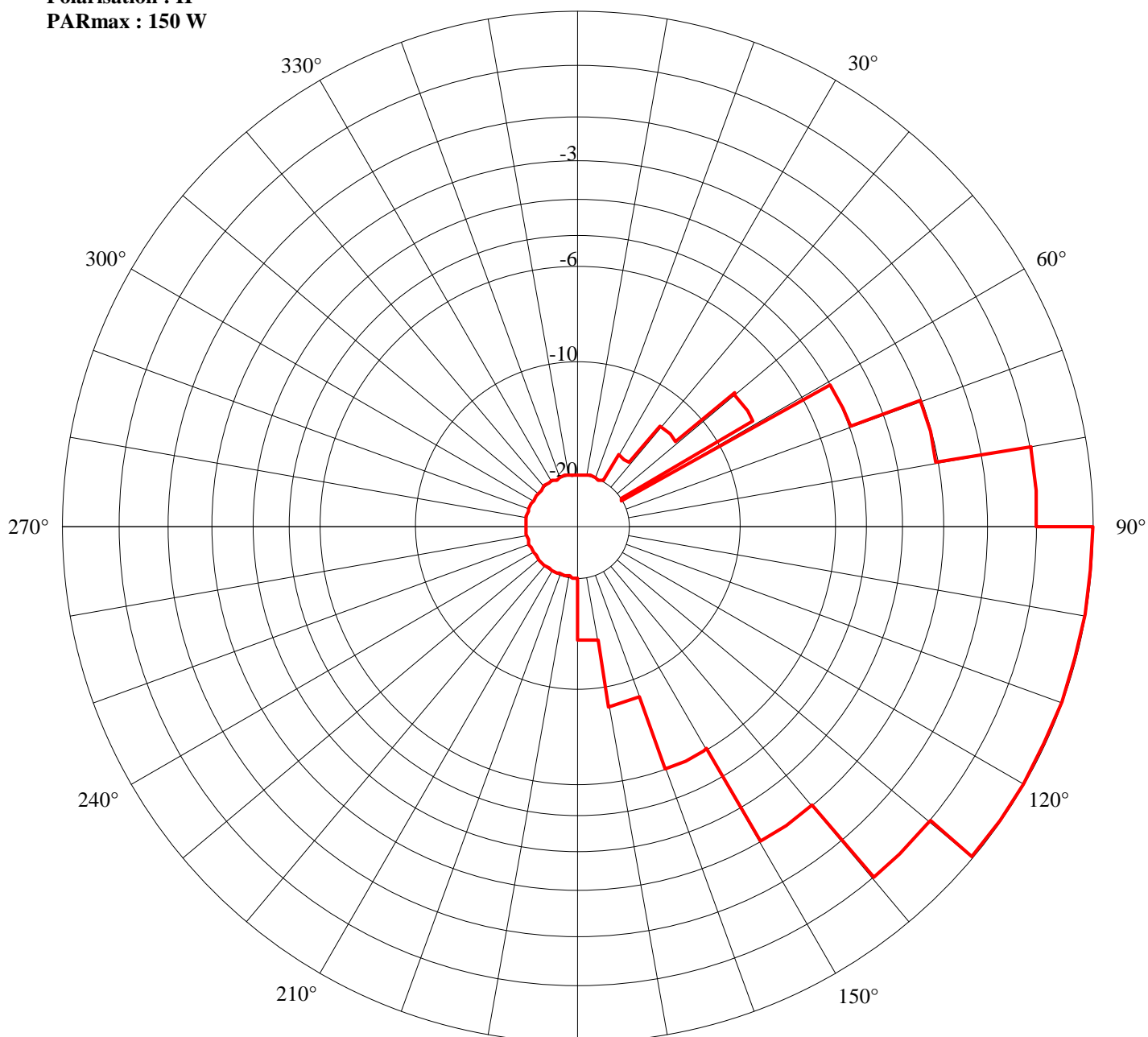
Description :

Secteur/Azimut	Restriction	PAR résultante(kW)
30/40	16	0.004
40/50	12	0.009
50/59	8	0.024
59/61	20	0.002
61/70	5	0.047
70/80	3	0.075
80/90	1	0.119
130/140	1	0.119
140/150	3	0.075

Secteur/Azimut	Restriction	PAR résultante(kW)
150/160	6	0.038
160/170	9	0.019
170/180	13	0.008
180/30	20	0.002

Station : VALENCE
 Site : La Chavas Nord
 Canal : 33
 Polarisation : H
 PARmax : 150 W

Coordonnées : (4°E 47' 54" ; 44°N 57' 53")
 Altitude du site : 646 m
 Hauteur max. de l'antenne d'émission : 12 m



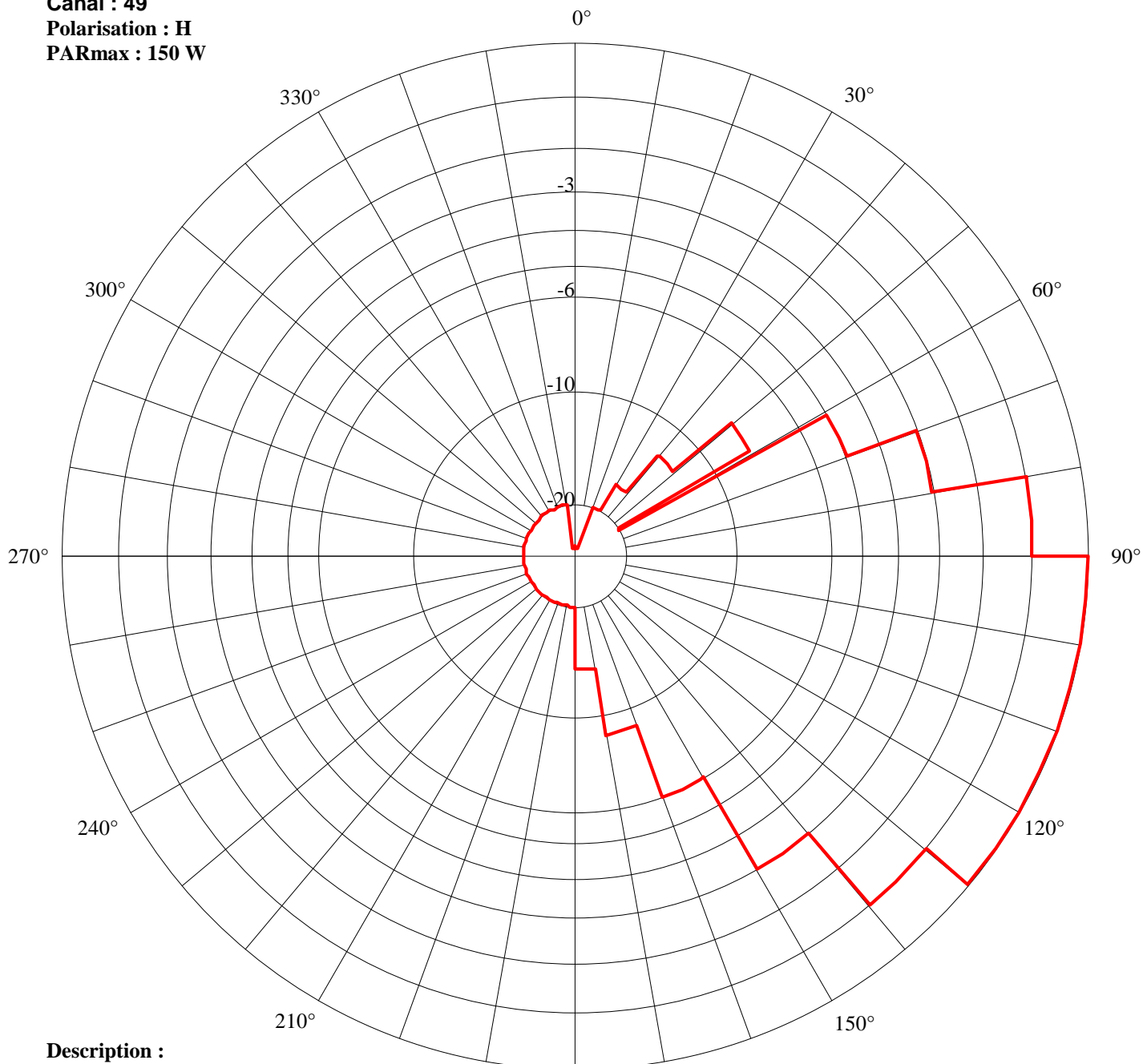
Description :

Secteur/Azimut	Restriction	PAR résultante(kW)
30/40	16	0.004
40/50	12	0.009
50/59	8	0.024
59/61	20	0.002
61/70	5	0.047
70/80	3	0.075
80/90	1	0.119
130/140	1	0.119
140/150	3	0.075

Secteur/Azimut	Restriction	PAR résultante(kW)
150/160	6	0.038
160/170	9	0.019
170/180	13	0.008
180/30	20	0.002

Station : VALENCE
 Site : La Chavas Nord
 Canal : 49
 Polarisation : H
 PARmax : 150 W

Coordonnées : (4°E 47' 54" ; 44°N 57' 53")
 Altitude du site : 646 m



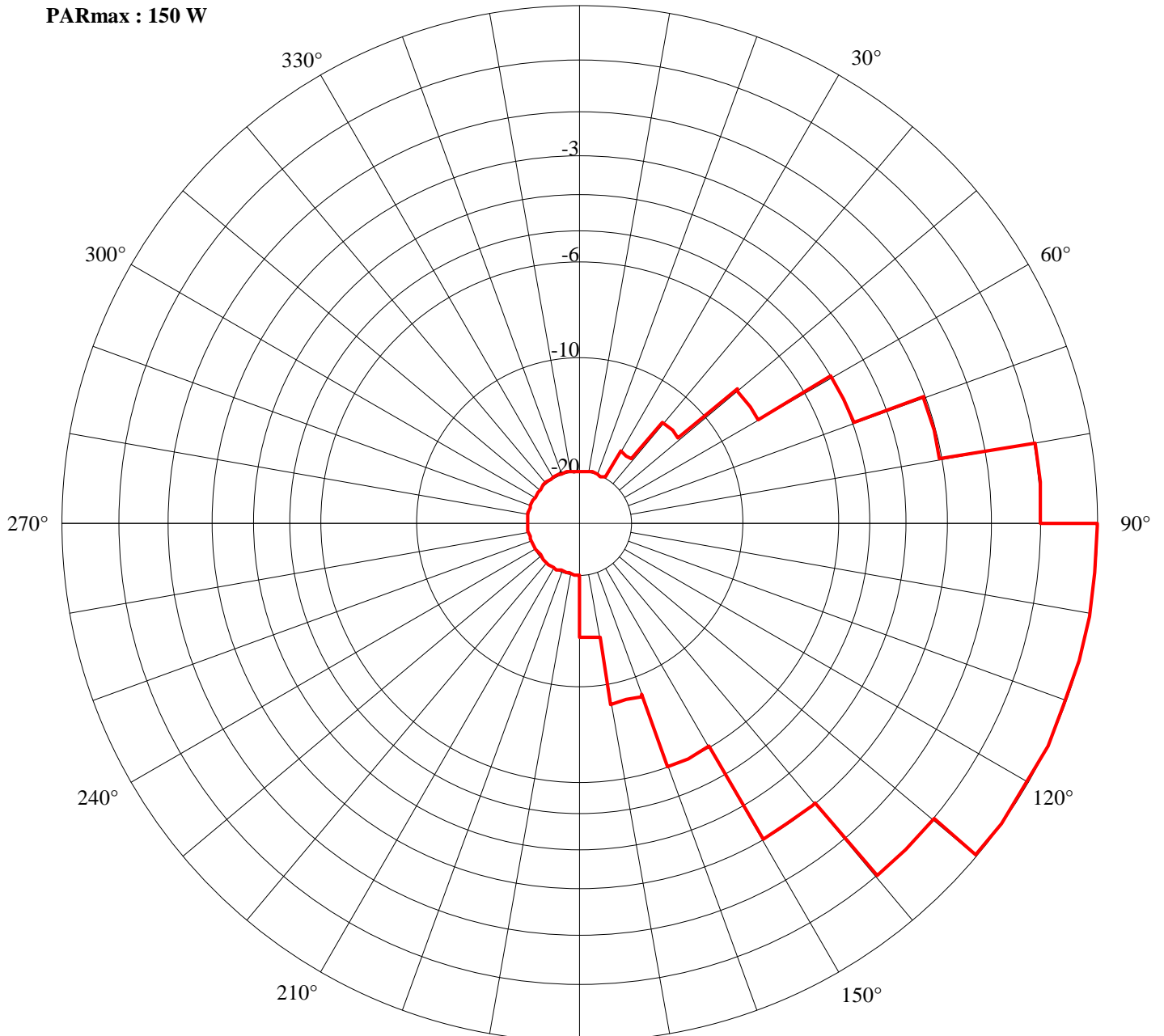
Description :

Secteur/Azimut	Restriction	PAR résultante(kW)
20/30	20	0.002
30/40	16	0.004
40/50	12	0.009
50/59	8	0.024
59/61	20	0.002
61/70	5	0.047
70/80	3	0.075
80/90	1	0.119
130/140	1	0.119

Secteur/Azimut	Restriction	PAR résultante(kW)
140/150	3	0.075
150/160	6	0.038
160/170	9	0.019
170/180	13	0.008
180/350	20	0.002
350/20	36	0.00004

Station : VALENCE
 Site : La Chavas Nord
 Canal : 50
 Polarisation : H
 PARmax : 150 W

Coordonnées : (4°E 47' 54" ; 44°N 57' 53")
 Altitude du site : 646 m
 Hauteur max. de l'antenne d'émission : 12 m



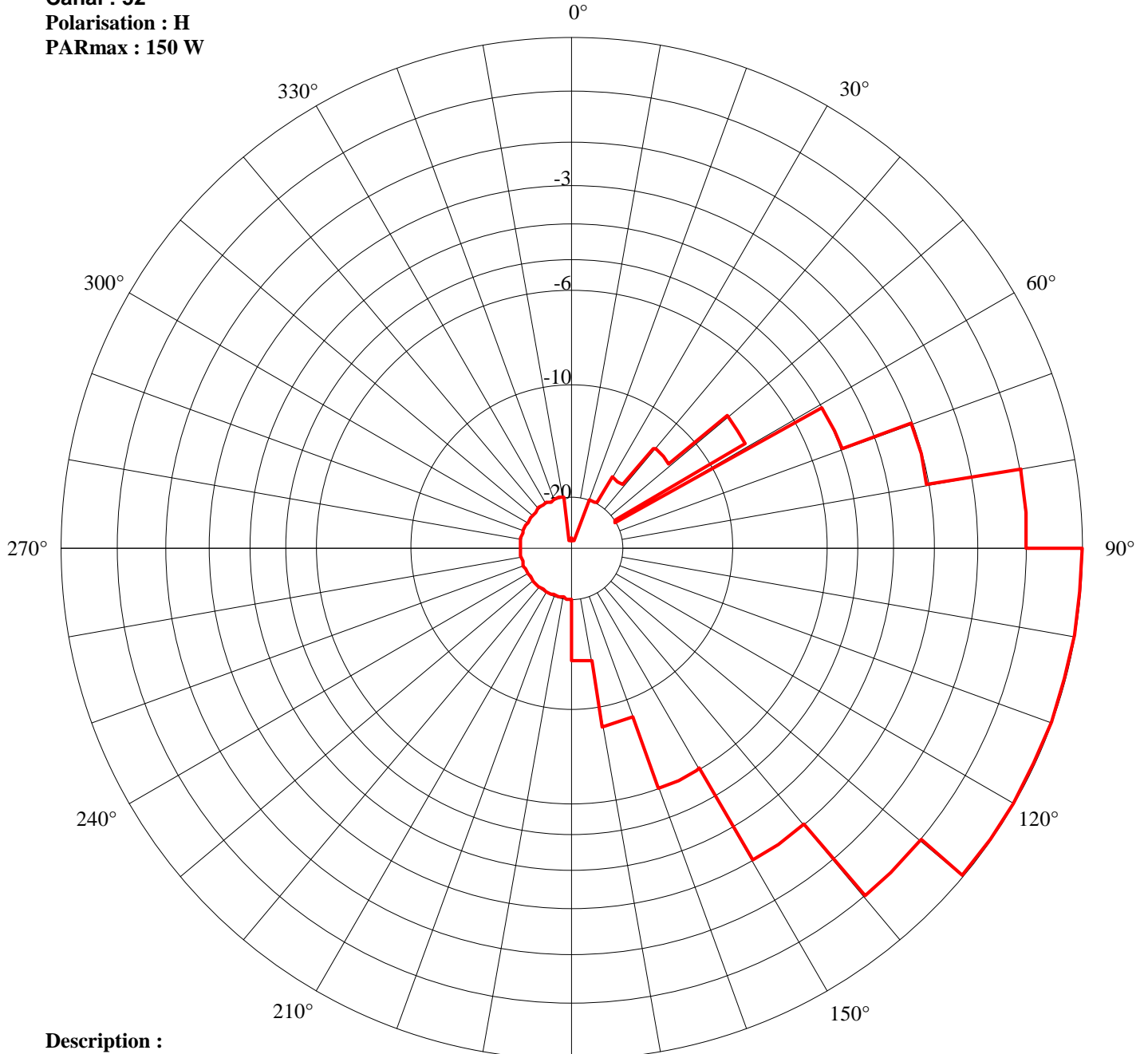
Description :

Secteur/Azimut	Restriction	PAR résultante(kW)
30/40	16	0.004
40/50	12	0.009
50/60	8	0.024
60/70	5	0.047
70/80	3	0.075
80/90	1	0.119
130/140	1	0.119
140/150	3	0.075
150/160	6	0.038

Secteur/Azimut	Restriction	PAR résultante(kW)
160/170	9	0.019
170/180	13	0.008
180/30	20	0.002

Station : VALENCE
 Site : La Chavas Nord
 Canal : 52
 Polarisation : H
 PARmax : 150 W

Coordonnées : (4°E 47' 54" ; 44°N 57' 53")
 Altitude du site : 646 m



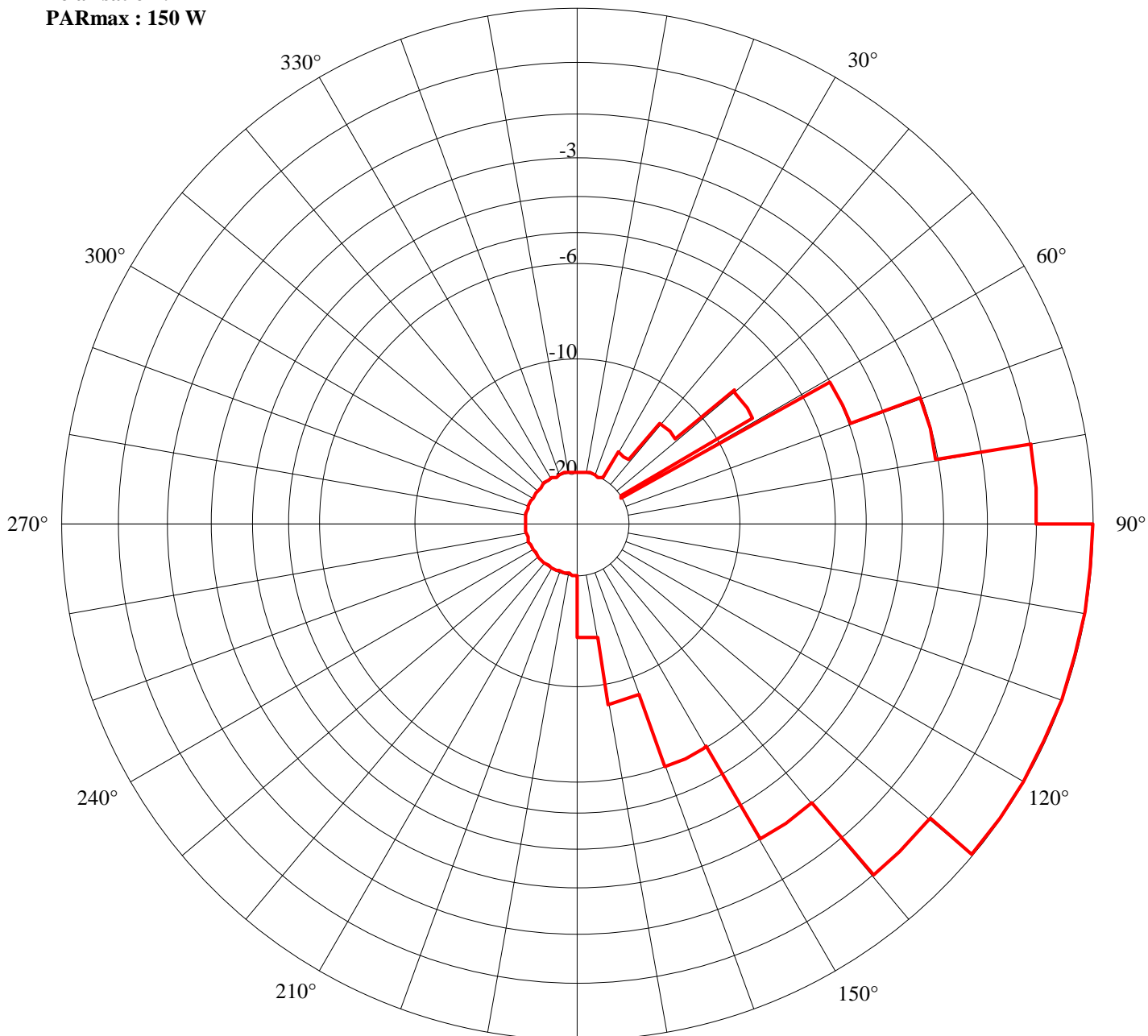
Description :

Secteur/Azimut	Restriction	PAR résultante(kW)
20/30	20	0.002
30/40	16	0.004
40/50	12	0.009
50/59	8	0.024
59/61	20	0.002
61/70	5	0.047
70/80	3	0.075
80/90	1	0.119
130/140	1	0.119

Secteur/Azimut	Restriction	PAR résultante(kW)
140/150	3	0.075
150/160	6	0.038
160/170	9	0.019
170/180	13	0.008
180/350	20	0.002
350/20	36	0.00004

Station : VALENCE
 Site : La Chavas Nord
 Canal : 55
 Polarisation : H
 PARmax : 150 W

Coordonnées : (4°E 47' 54" ; 44°N 57' 53")
 Altitude du site : 646 m
 Hauteur max. de l'antenne d'émission : 12 m



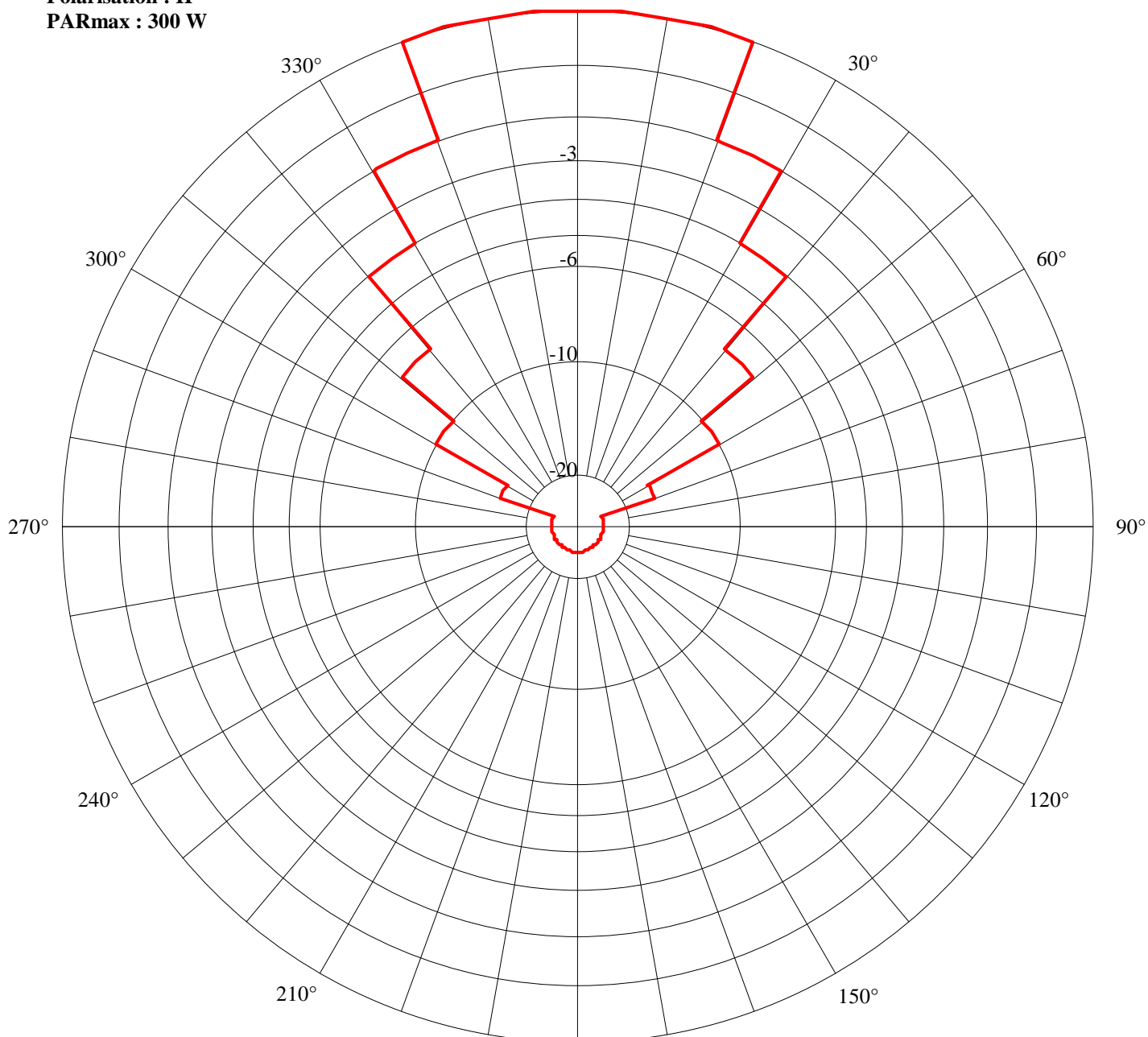
Description :

Secteur/Azimut	Restriction	PAR résultante(kW)
30/40	16	0.004
40/50	12	0.009
50/59	8	0.024
59/61	20	0.002
61/70	5	0.047
70/80	3	0.075
80/90	1	0.119
130/140	1	0.119
140/150	3	0.075

Secteur/Azimut	Restriction	PAR résultante(kW)
150/160	6	0.038
160/170	9	0.019
170/180	13	0.008
180/30	20	0.002

Station : VALENCE
 Site : Agglomération
 Canal : 30
 Polarisation : H
 PARmax : 300 W

Coordonnées : (4°E 53' 42" ; 44°N 54' 39")
 Altitude du site : 179 m
 Hauteur max. de l'antenne d'émission : 42 m



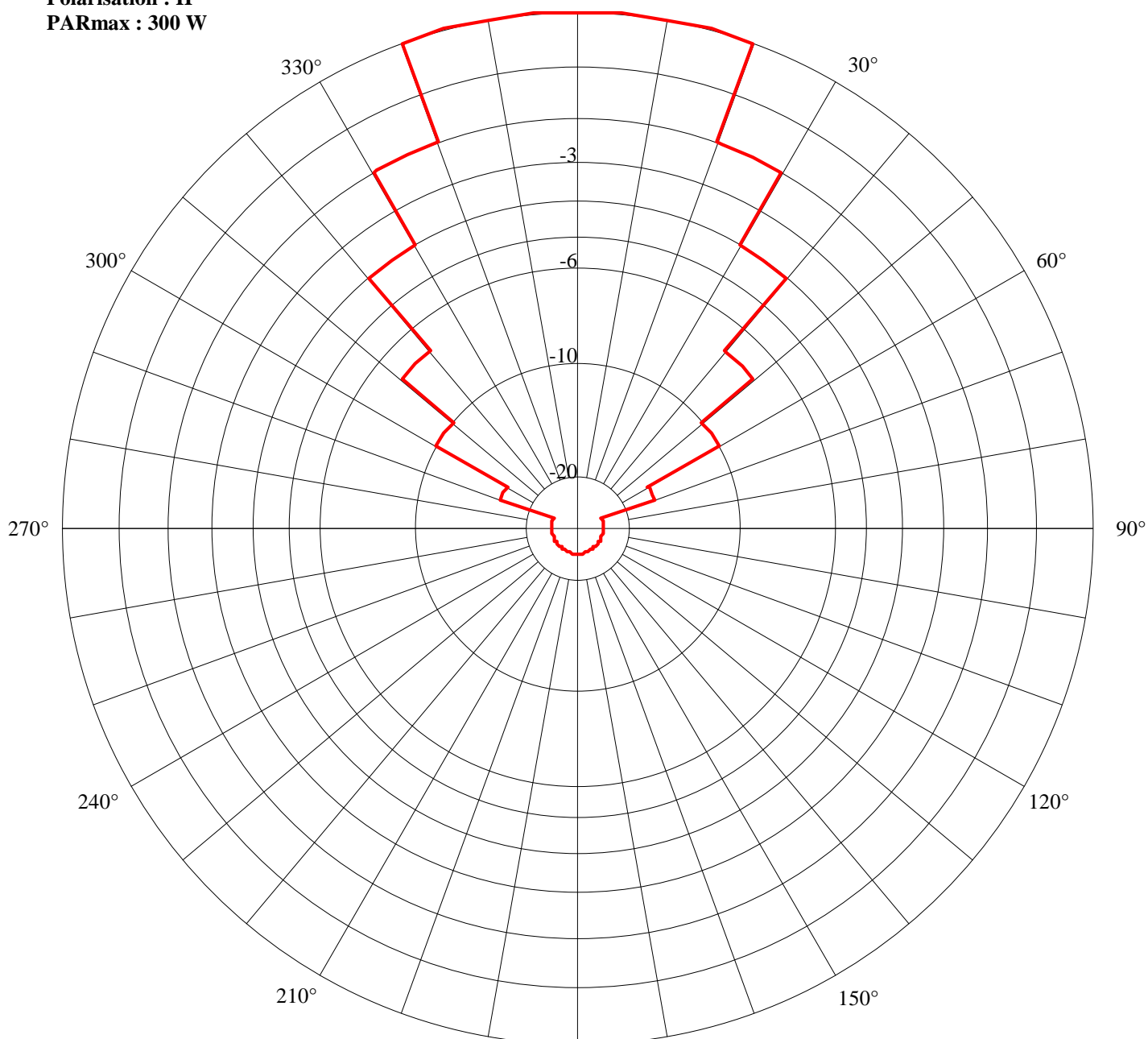
Description :

Secteur/Azimut	Restriction	PAR résultante(kW)
20/30	2	0.189
30/40	4	0.119
40/50	7	0.060
50/60	10	0.030
60/70	16	0.008
70/290	26	0.001
290/300	16	0.008
300/310	10	0.030
310/320	7	0.060

180° Secteur/Azimut	Restriction	PAR résultante(kW)
320/330	4	0.119
330/340	2	0.189

Station : VALENCE
 Site : Agglomération
 Canal : 33
 Polarisation : H
 PARmax : 300 W

Coordonnées : (4°E 53' 42" ; 44°N 54' 39")
 Altitude du site : 179 m
 Hauteur max. de l'antenne d'émission : 42 m



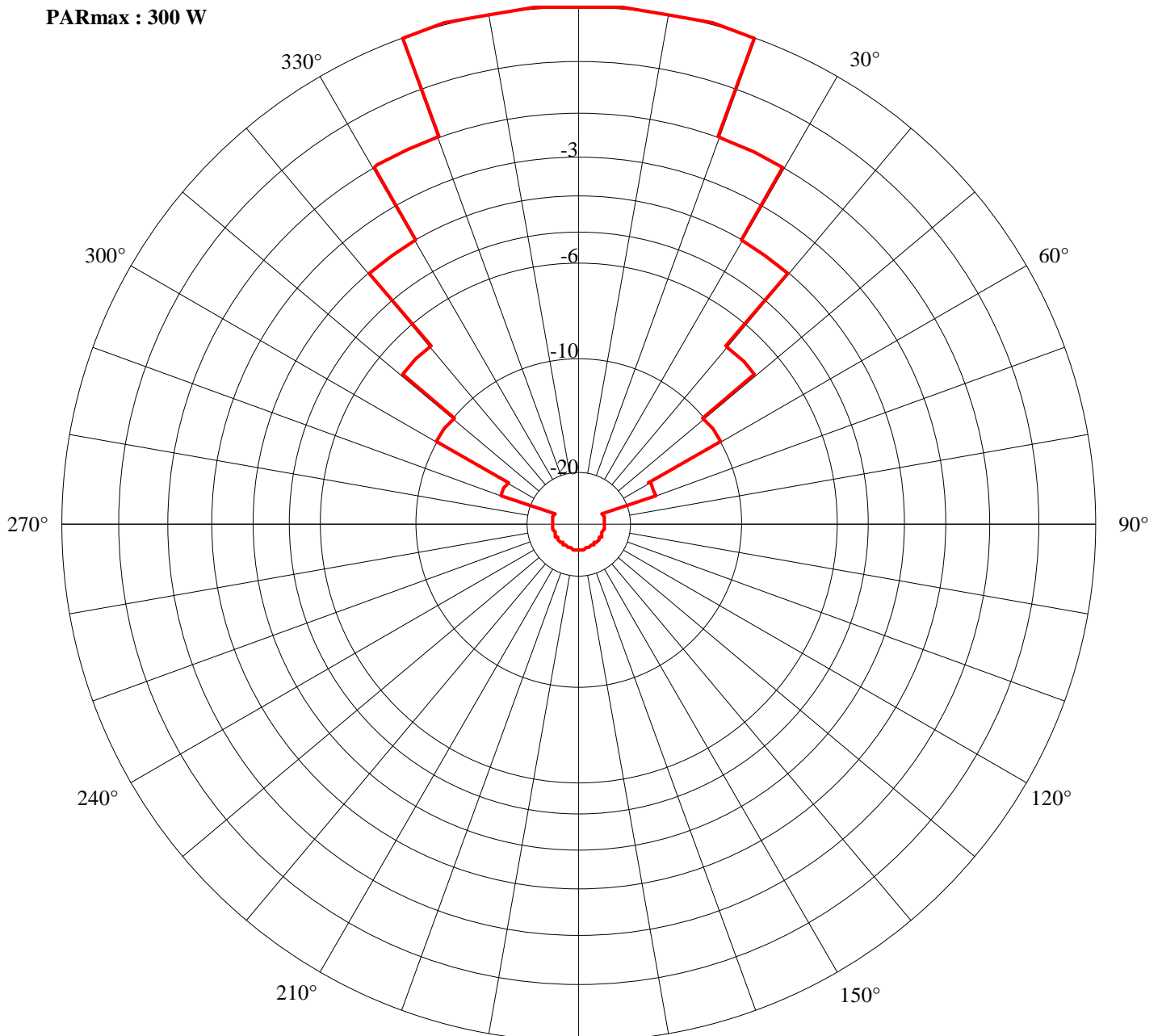
Description :

Secteur/Azimut	Restriction	PAR résultante(kW)
20/30	2	0.189
30/40	4	0.119
40/50	7	0.060
50/60	10	0.030
60/70	16	0.008
70/290	26	0.001
290/300	16	0.008
300/310	10	0.030
310/320	7	0.060

180° Secteur/Azimut	Restriction	PAR résultante(kW)
320/330	4	0.119
330/340	2	0.189

Station : VALENCE
 Site : Agglomération
 Canal : 50
 Polarisation : H
 PARmax : 300 W

Coordonnées : (4°E 53' 42" ; 44°N 54' 39")
 Altitude du site : 179 m
 Hauteur max. de l'antenne d'émission : 42 m



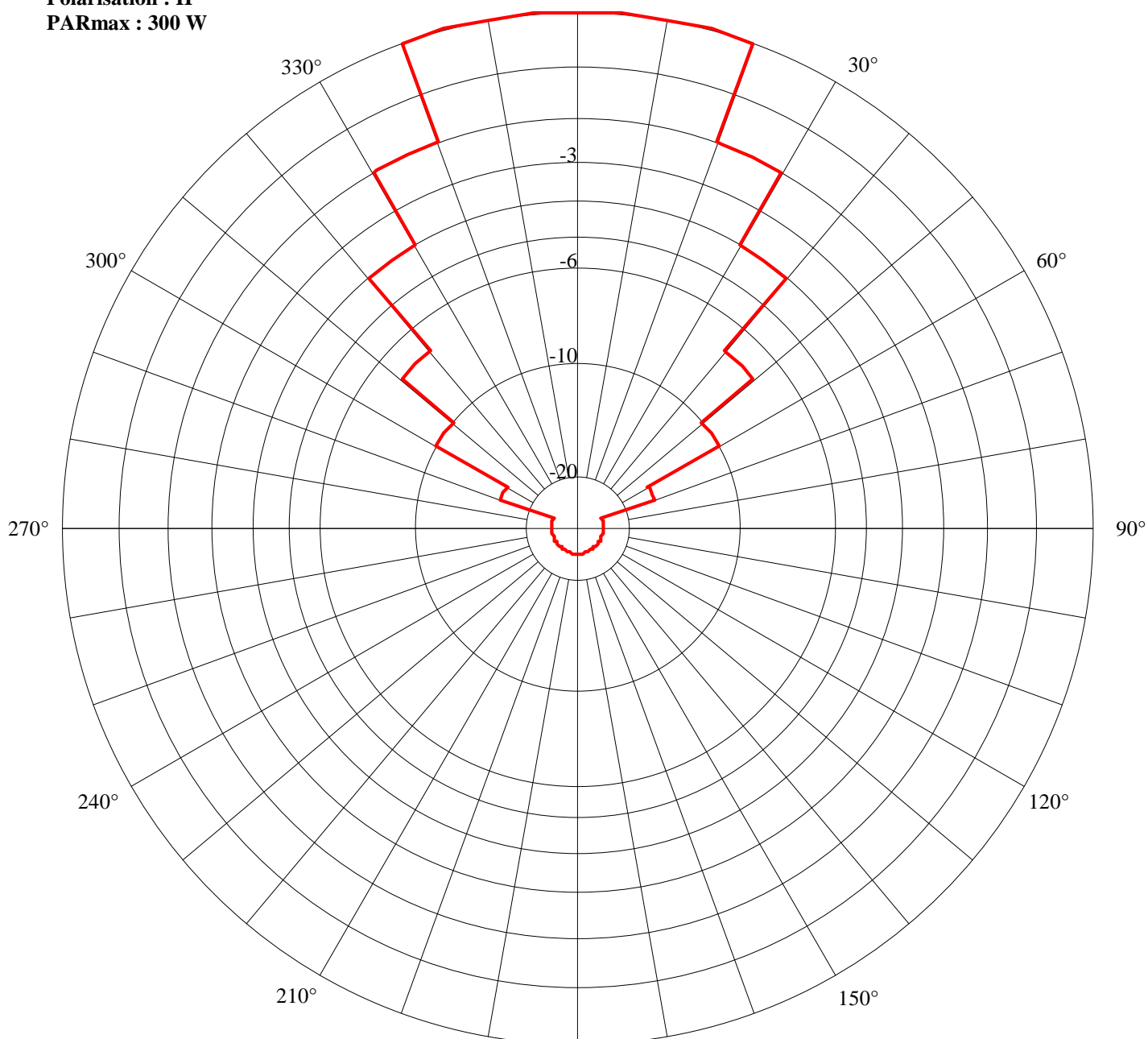
Description :

Secteur/Azimut	Restriction	PAR résultante(kW)
20/30	2	0.189
30/40	4	0.119
40/50	7	0.060
50/60	10	0.030
60/70	16	0.008
70/290	26	0.001
290/300	16	0.008
300/310	10	0.030
310/320	7	0.060

Secteur/Azimut	Restriction	PAR résultante(kW)
320/330	4	0.119
330/340	2	0.189

Station : VALENCE
 Site : Agglomération
 Canal : 55
 Polarisation : H
 PARmax : 300 W

Coordonnées : (4°E 53' 42" ; 44°N 54' 39")
 Altitude du site : 179 m
 Hauteur max. de l'antenne d'émission : 42 m



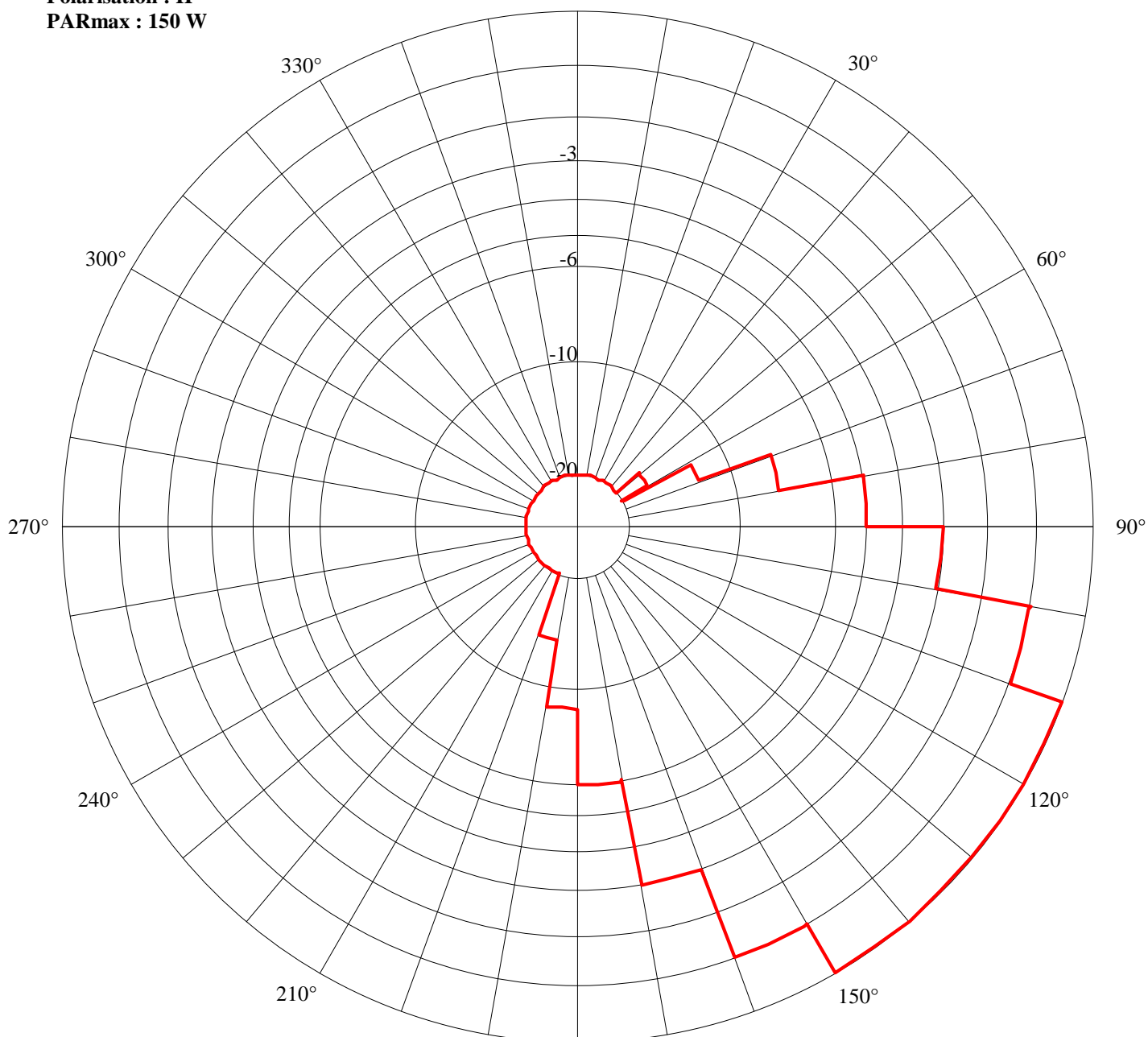
Description :

Secteur/Azimuth	Restriction	PAR résultante(kW)
20/30	2	0.189
30/40	4	0.119
40/50	7	0.060
50/60	10	0.030
60/70	16	0.008
70/290	26	0.001
290/300	16	0.008
300/310	10	0.030
310/320	7	0.060

Secteur/Azimuth	Restriction	PAR résultante(kW)
320/330	4	0.119
330/340	2	0.189

Station : VALENCE
 Site : Quartier Signac
 Canal : 30
 Polarisation : H
 PARmax : 150 W

Coordonnées : (4°E 48' 30" ; 44°N 59' 05")
 Altitude du site : 517 m
 Hauteur max. de l'antenne d'émission : 20 m



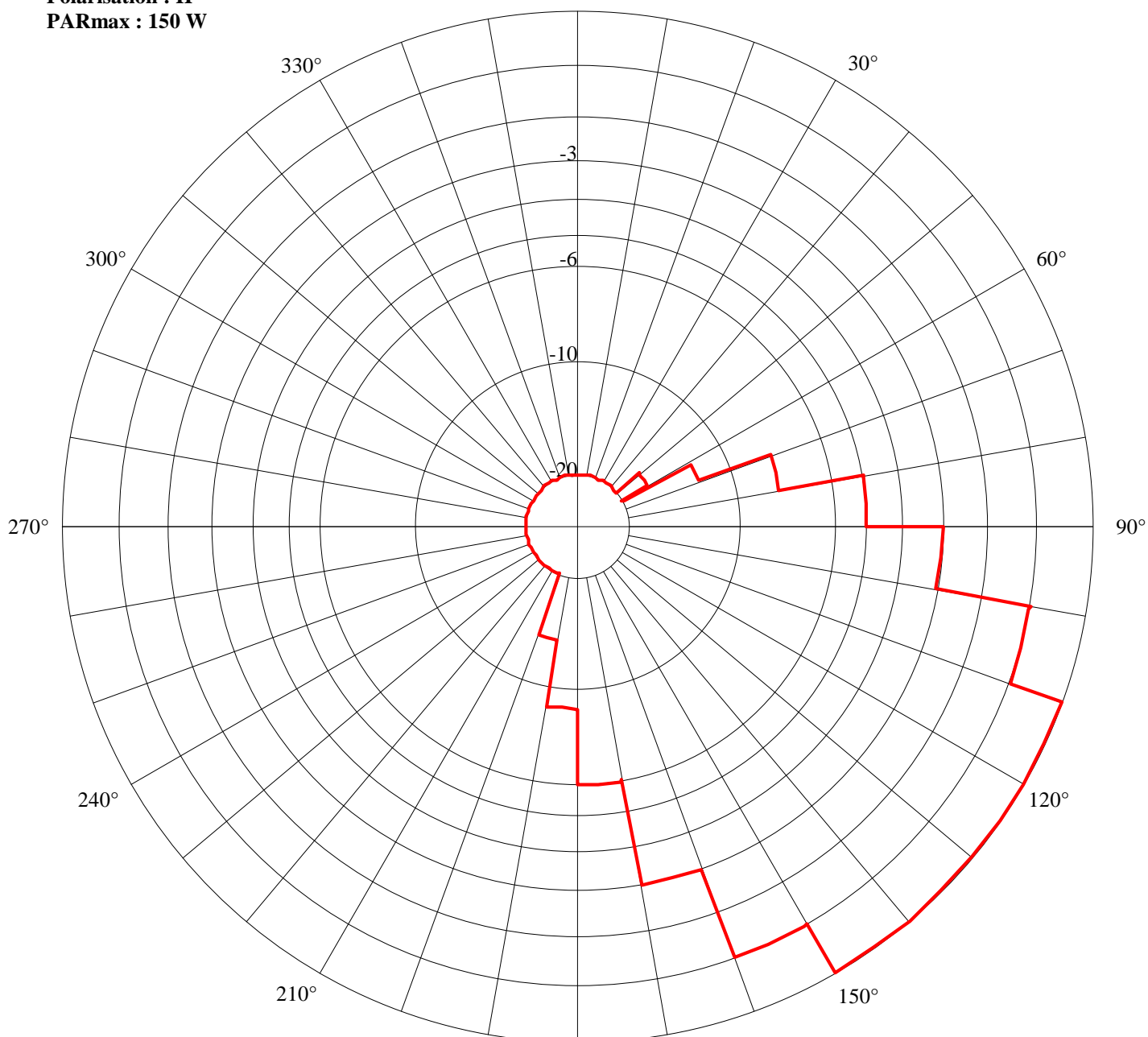
Description :

Secteur/Azimut	Restriction	PAR résultante(kW)
50/60	16	0.004
60/62	20	0.002
62/70	12	0.009
70/80	8	0.024
80/90	5	0.047
90/100	3	0.075
100/110	1	0.119
150/160	1	0.119
160/170	3	0.075

Secteur/Azimut	Restriction	PAR résultante(kW)
170/180	6	0.038
180/190	9	0.019
190/200	13	0.008
200/50	20	0.002

Station : VALENCE
 Site : Quartier Signac
 Canal : 33
 Polarisation : H
 PARmax : 150 W

Coordonnées : (4°E 48' 30" ; 44°N 59' 05")
 Altitude du site : 517 m
 Hauteur max. de l'antenne d'émission : 20 m



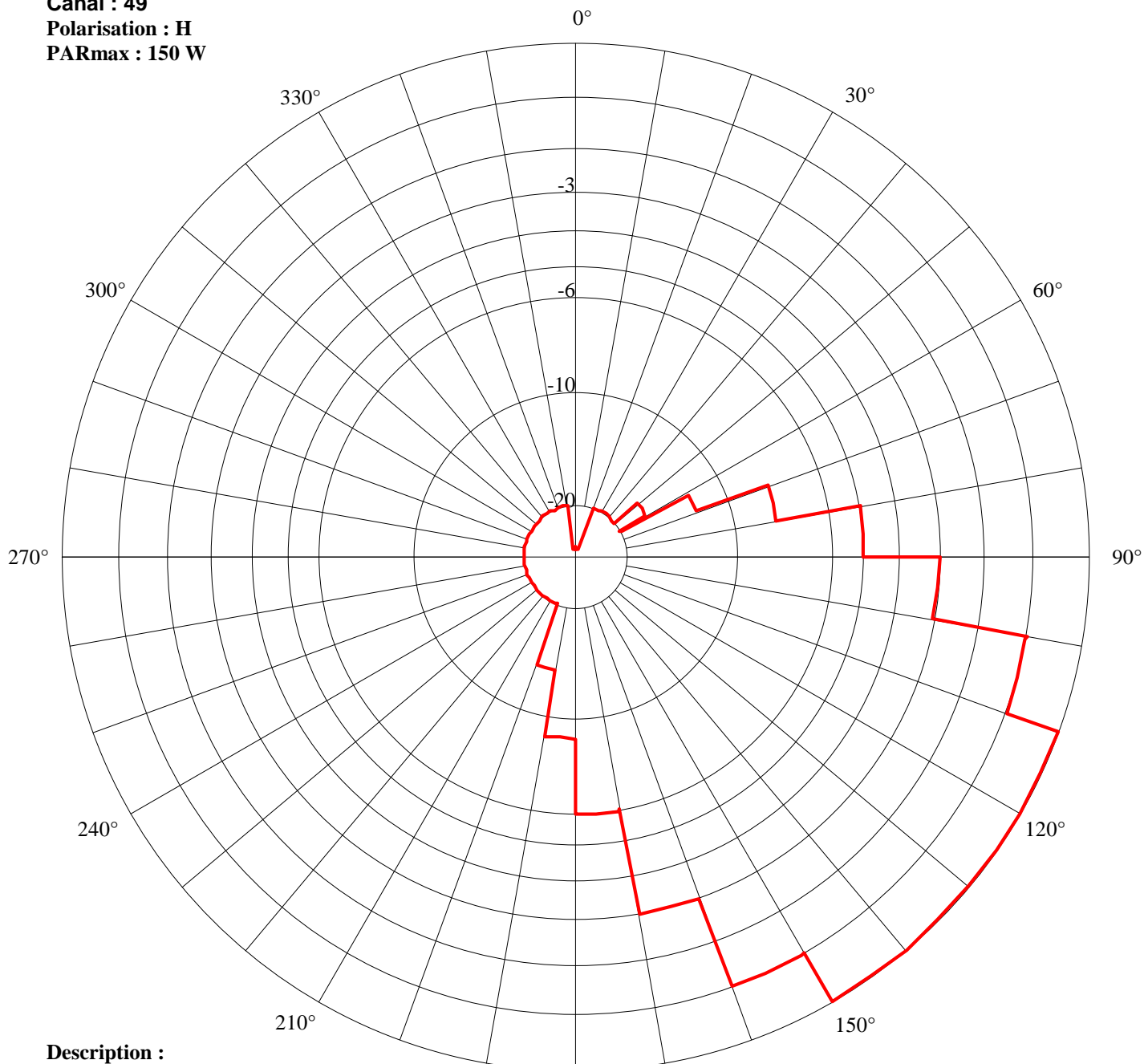
Description :

Secteur/Azimut	Restriction	PAR résultante(kW)
50/60	16	0.004
60/62	20	0.002
62/70	12	0.009
70/80	8	0.024
80/90	5	0.047
90/100	3	0.075
100/110	1	0.119
150/160	1	0.119
160/170	3	0.075

Secteur/Azimut	Restriction	PAR résultante(kW)
170/180	6	0.038
180/190	9	0.019
190/200	13	0.008
200/50	20	0.002

Station : VALENCE
 Site : Quartier Signac
 Canal : 49
 Polarisation : H
 PARmax : 150 W

Coordonnées : (4°E 48' 30" ; 44°N 59' 05")
 Altitude du site : 517 m



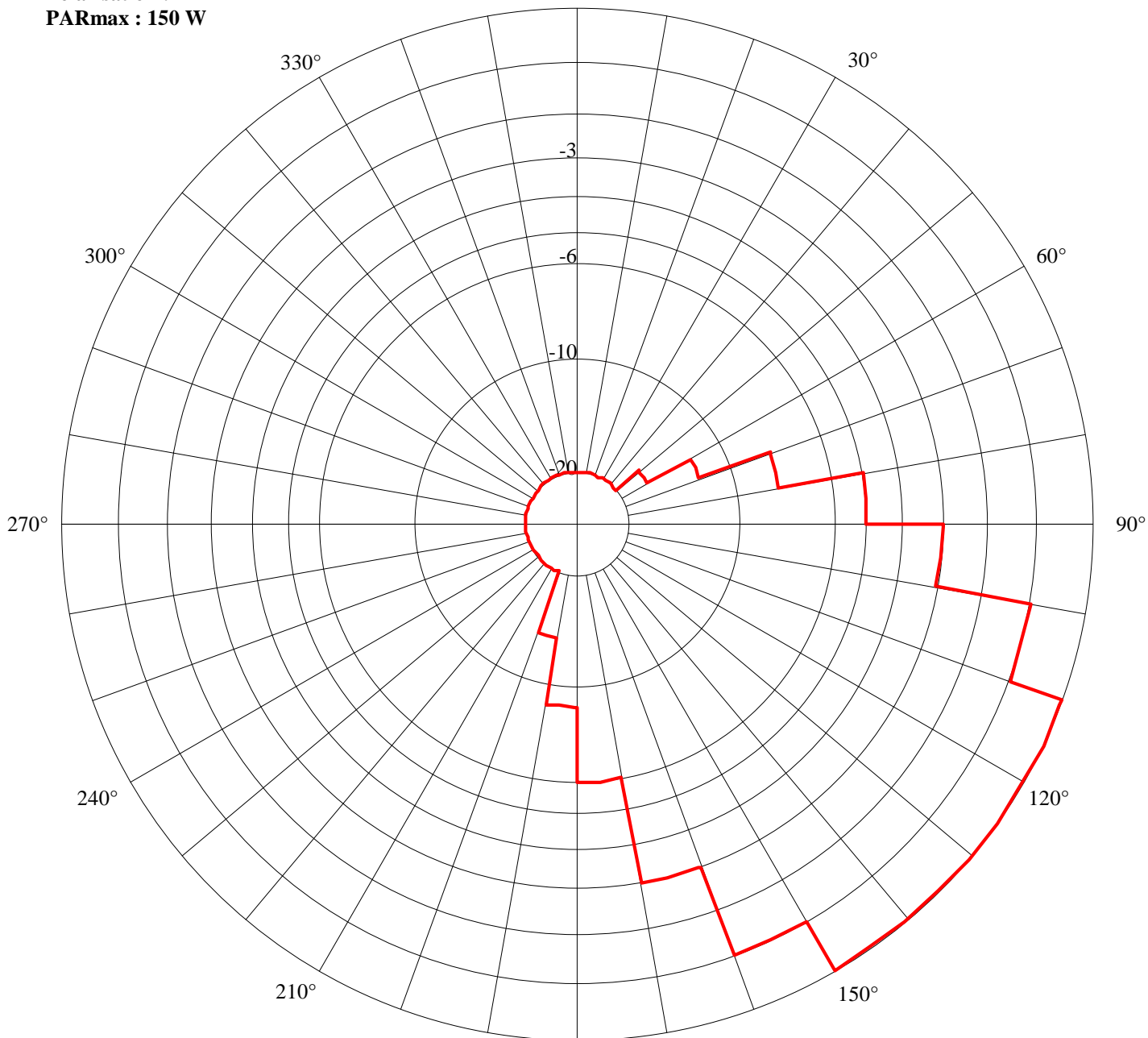
Description :

Secteur/Azimut	Restriction	PAR résultante(kW)
20/50	20	0.002
50/60	16	0.004
60/62	20	0.002
62/70	12	0.009
70/80	8	0.024
80/90	5	0.047
90/100	3	0.075
100/110	1	0.119
150/160	1	0.119

Secteur/Azimut	Restriction	PAR résultante(kW)
160/170	3	0.075
170/180	6	0.038
180/190	9	0.019
190/200	13	0.008
200/350	20	0.002
350/20	36	0.00004

Station : VALENCE
 Site : Quartier Signac
 Canal : 50
 Polarisation : H
 PARmax : 150 W

Coordonnées : (4°E 48' 30" ; 44°N 59' 05")
 Altitude du site : 517 m
 Hauteur max. de l'antenne d'émission : 20 m



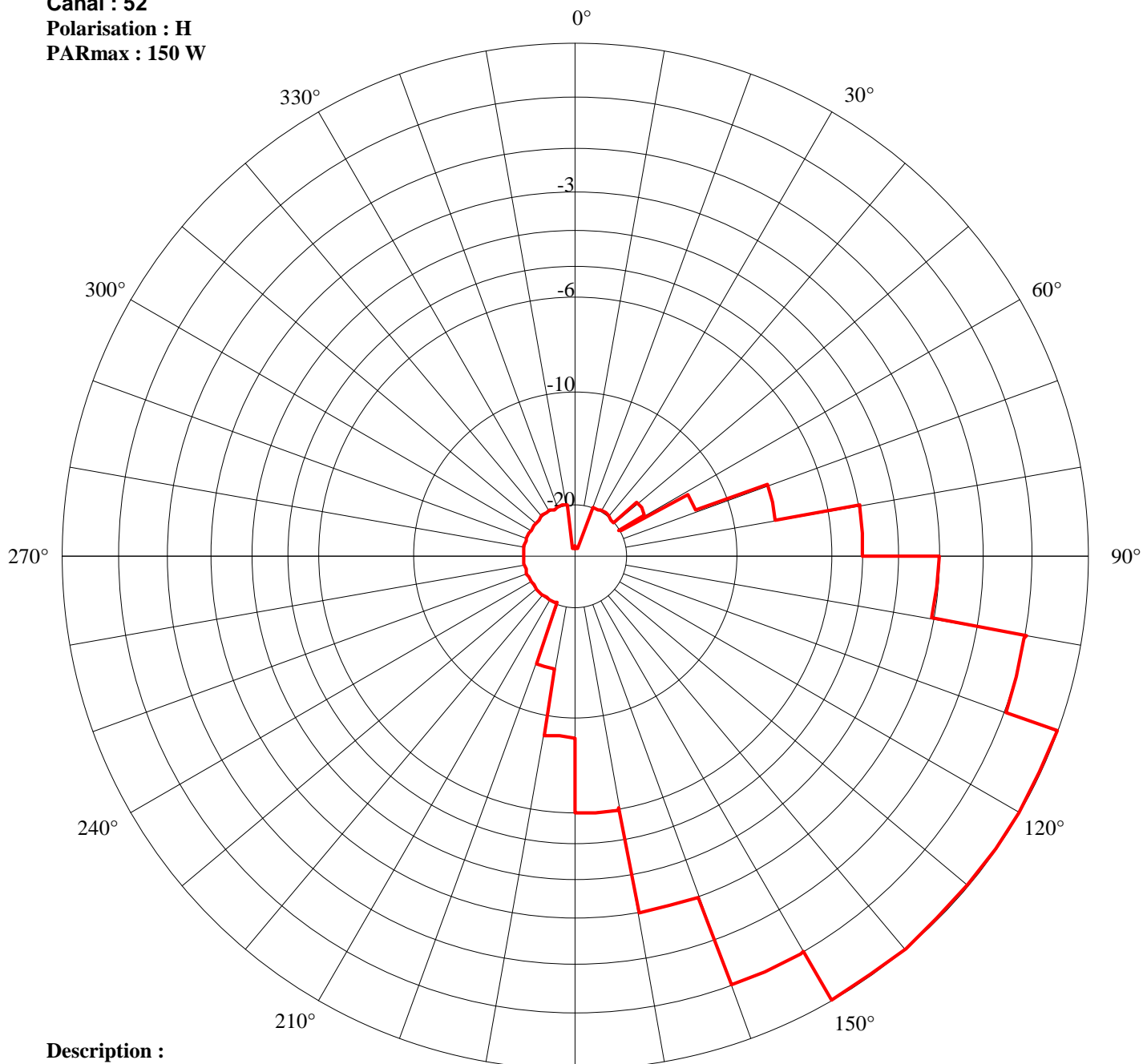
Description :

Secteur/Azimut	Restriction	PAR résultante(kW)
50/60	16	0.004
60/70	12	0.009
70/80	8	0.024
80/90	5	0.047
90/100	3	0.075
100/110	1	0.119
150/160	1	0.119
160/170	3	0.075
170/180	6	0.038

Secteur/Azimut	Restriction	PAR résultante(kW)
180/190	9	0.019
190/200	13	0.008
200/50	20	0.002

Station : VALENCE
 Site : Quartier Signac
 Canal : 52
 Polarisation : H
 PARmax : 150 W

Coordonnées : (4°E 48' 30" ; 44°N 59' 05")
 Altitude du site : 517 m



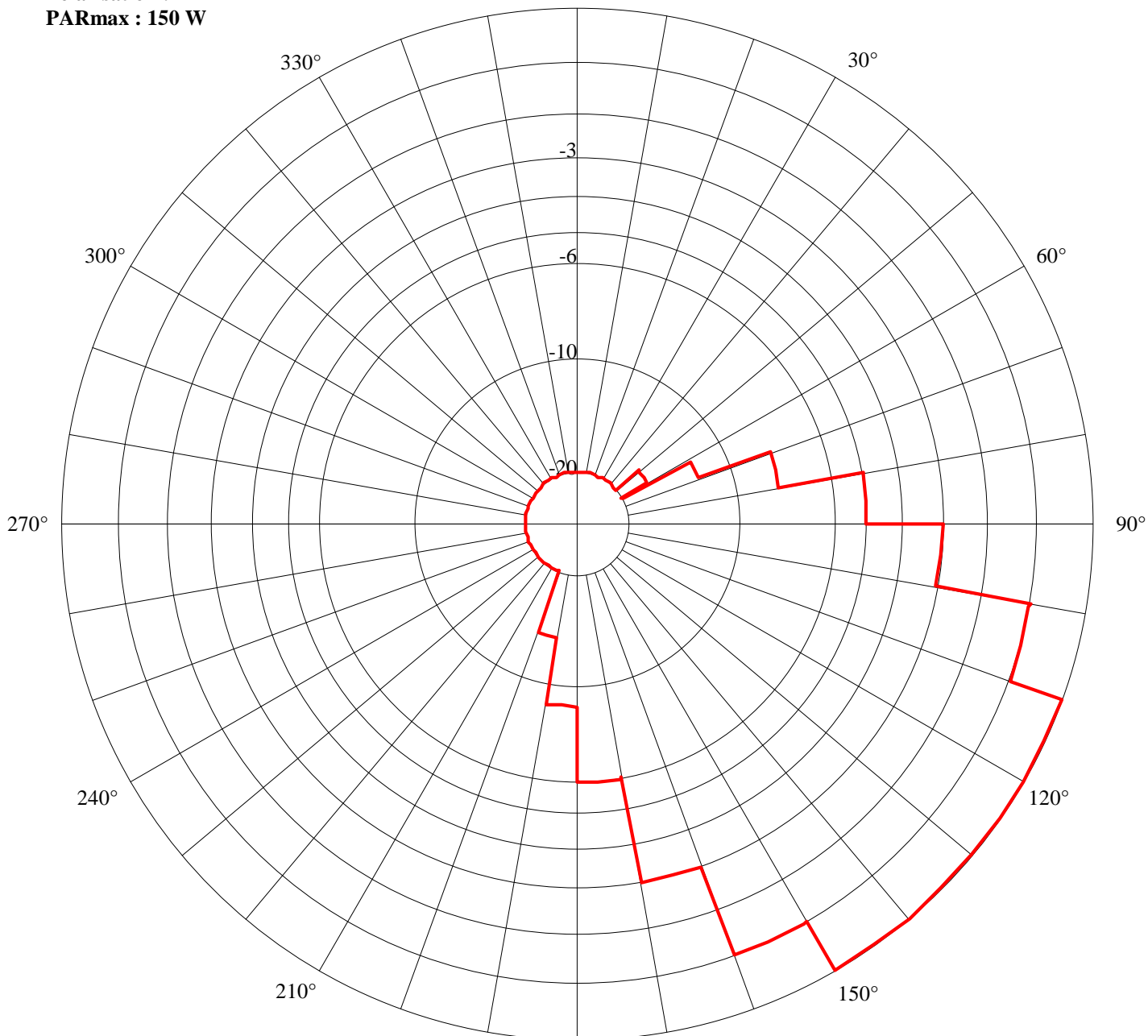
Description :

Secteur/Azimut	Restriction	PAR résultante(kW)
20/50	20	0.002
50/60	16	0.004
60/62	20	0.002
62/70	12	0.009
70/80	8	0.024
80/90	5	0.047
90/100	3	0.075
100/110	1	0.119
150/160	1	0.119

Secteur/Azimut	Restriction	PAR résultante(kW)
160/170	3	0.075
170/180	6	0.038
180/190	9	0.019
190/200	13	0.008
200/350	20	0.002
350/20	36	0.00004

Station : VALENCE
 Site : Quartier Signac
 Canal : 55
 Polarisation : H
 PARmax : 150 W

Coordonnées : (4°E 48' 30" ; 44°N 59' 05")
 Altitude du site : 517 m
 Hauteur max. de l'antenne d'émission : 20 m



Description :

Secteur/Azimut	Restriction	PAR résultante(kW)
50/60	16	0.004
60/62	20	0.002
62/70	12	0.009
70/80	8	0.024
80/90	5	0.047
90/100	3	0.075
100/110	1	0.119
150/160	1	0.119
160/170	3	0.075

Secteur/Azimut	Restriction	PAR résultante(kW)
170/180	6	0.038
180/190	9	0.019
190/200	13	0.008
200/50	20	0.002